







REPUBLIKA HRVATSKA
BJELOVARSKO - BILOGORSKA ŽUPANIJA
PROSTORNI PLAN ŽUPANIJE

4. INFRASTRUKTURNI SUSTAVI
4.1. POŠTA I TELEKOMUNIKACIJE

MJ 1: 300 000

TUMAČ PLANSKOG ZNAKOVLJA :

-  GRANICA ŽUPANIJE
-  GRANICA GRADA / OPĆINE
-  ŽUPANIJSKO SJEDIŠTE
-  GRADSKO SJEDIŠTE

postojeće/planirano

-  GLAVNI POŠTANSKI CENTAR
-  POŠTANSKI CENTAR
-  TRANZITNA CENTRALA
-  MJESNA CENTRALA
-  MAGISTRALNI PODZEMNI VODOVI
-  KORISNIČKI I SPOJNI VODOVI
-  VEĆA POSTAJA RADIO I TV
-  RADIJSKI KORIDOR
-  KTV GLAVNA POSTAJA
-  KTV PRIJEMNI ANTENSKI SUSTAV

