







REPUBLIKA HRVATSKA
BJELOVARSKO - BILOGORSKA ŽUPANIJA
PROSTORNI PLAN ŽUPANIJE











4. INFRASTRUKTURNI SUSTAVI
4.3. VODNOGOSPODARSKI SUSTAV

MJ 1: 300 000

TUMAČ PLANSKOG ZNAKOVLJA :

-  GRANICA ŽUPANIJE
-  GRANICA GRADA / OPĆINE
-  ŽUPANIJSKO SJEDIŠTE
-  GRADSKO SJEDIŠTE

postojeće/planirano

-  POTENCIJALNA AKUMULACIJA
-  VODOCRPILIŠTE
-  VODOZAHVAT
-  VODOSPREMA
-  CRPNA STANICA
-  MAGISTRALNI VODOOPSKRBNI CJEVOVOD
-  OSTALI VODOOPSKRBNI CJEVOVODI
-  UREĐAJ ZA PROČIŠĆAVANJE
mehanički - M, biološki - B
-  GLAVNI DOVODNI KANAL (KOLEKTOR)
-  RETENCIJA ZA OBRANU OD POPLAVA

