










REPUBLIKA HRVATSKA
BJELOVARSKO - BILOGORSKA ŽUPANIJA
PROSTORNI PLAN ŽUPANIJE

7. PODRUČJA POSEBNIH UVJETA KORIŠTENJA
KULTURNA BAŠTINA

MJ 1: 300 000

TUMAČ PLANSKOG ZNAKOVLJA :

-  GRANICA ŽUPANIJE
-  GRANICA GRADA / OPĆINE
-  KULTURNI KRAJOLIK I KATEGORIJE
-  KULTURNI KRAJOLIK II KATEGORIJE
-  KULTURNI KRAJOLIK II KATEGORIJE (KULTIVIRANI)
-  KULTURNI KRAJOLIK III KATEGORIJE
-  PREIZGRAĐENI KRAJOLIK



-  SPOMENIK PARKOVNE ARHITEKTURE
-  POVIJESNO NASELJE I DIJELOVI NASELJA (GRADSKIH OBILJEŽJA)
-  POVIJESNO NASELJE I DIJELOVI NASELJA (SEOSKIH OBILJEŽJA)
-  ARHEOLOŠKO PODRUČJE
-  ARHEOLOŠKI LOKALITET
-  GRADITELJSKI SKLOP (SAMOSTANSKI, INDUSTRIJSKI, ETNOLOŠKI, LJEČILIŠNI,...)
-  SAKRALNA GRAĐEVINA (CRKVA)
-  SAKRALNA GRAĐEVINA (KAPELA, ZVONARA...)
-  CIVILNA GRAĐEVINA (DVORAC I KURIJA)
-  CIVILNA GRAĐEVINA (ŽUPNI I PAROHIJSKI STAN)
-  CIVILNA GRAĐEVINA (OSTALE STAMBENE GRAĐEVINE)
-  CIVILNA GRAĐEVINA (ŠKOLA)
-  CIVILNA GRAĐEVINA (ŽELJEZNIČKA STANICA I KOLODVOR)
-  CIVILNA GRAĐEVINA (OSTALE GRAĐEVINE JAVNE NAMJENE)
-  CIVILNA GRAĐEVINA (MLIN)
-  CIVILNA GRAĐEVINA (OSTALE GOSPODARSKE GRAĐEVINE)
-  FORTIFIKACIJSKA GRAĐEVINA (STARI GRADOVI I UTVRDE)
-  INŽENJERSKE I KOMUNALNO - TEHNIČKE GRAĐEVINE